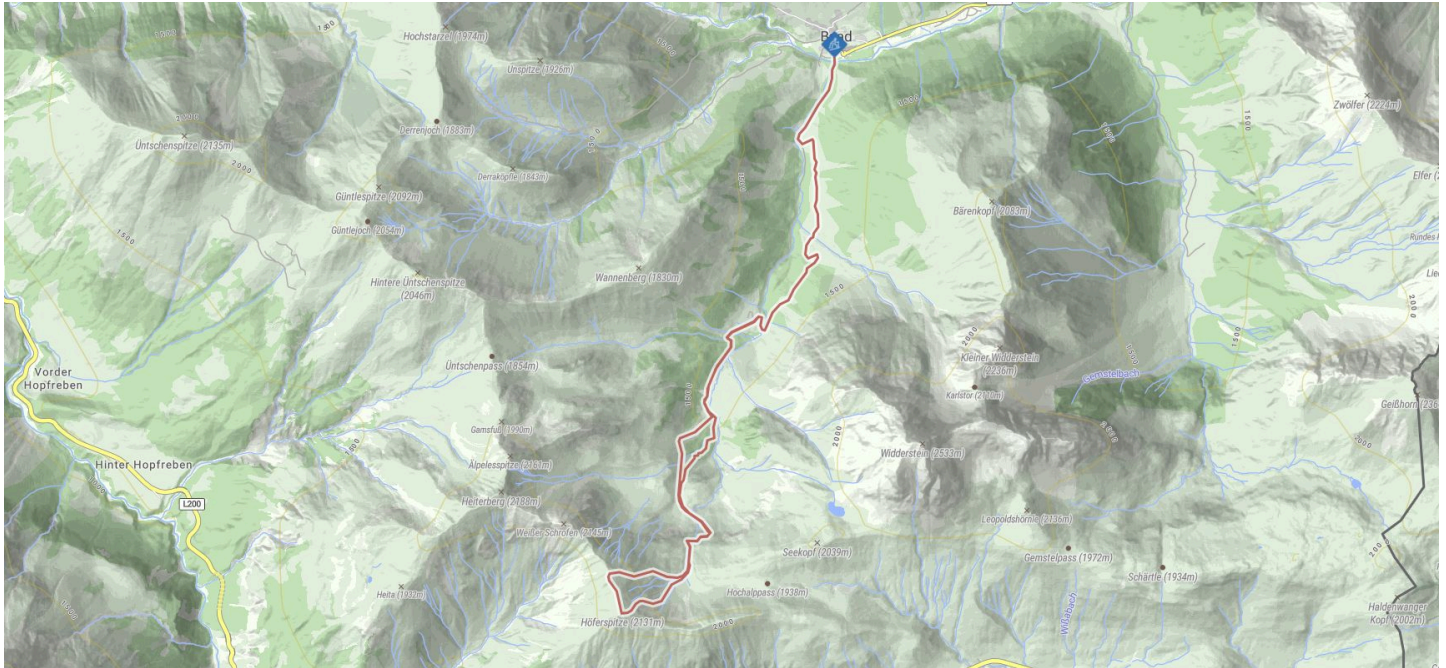


MITTEL SKITOUR



TOURENBESCHREIBUNG

Eine naturverträgliche Skitour für erfahrene Tourengerher auf die **Höferspitze** im Bärghuntal.

Am Ende des Bärghuntals thront die 2131 m hohe **Höferspitze** mit einem feinen, steilen Gipfelhang (ca. 350 Meter), der eine Menge Spaß für die Abfahrt garantiert. Trotzdem sollte man den Berg nicht unterschätzen und diesen nur bei guten Verhältnissen besteigen. Am Ende des Tals steht rechterhand die 2131 m hohe **Höferspitze** mit ihrem ostseitigen, breiten Gipfelhang. Durch die Lage herrschen dort häufig sehr gute Firnbedingungen.

Die beschriebene Route berücksichtigt die im **Bärghuntal ausgewiesenen Wald-Wild-Schongebiete**.

Baad ist im Winter auch bei Winterwanderern beliebt. Insbesondere auf dem ersten Abschnitt bis zur Bärghunthütte ist beim Aufstieg und vor allem bei der Abfahrt Rücksicht gegenüber anderen Wintersportlern und Erholungssuchenden gefragt (Hinweisschilder bitte beachten). Dann ist für jeden genug Platz und Naturgenuss garantiert.

Natur bewusst erleben steht für ein respektvolles Miteinander unter Wintersportlern und gegenüber der Natur.

WEGBESCHREIBUNG

Aufstieg

Ausgangspunkt der Tour ist in Baad. Über die Brücke ins Bärghuntal und zunächst dem gestreuten Winterwanderweg bis zu einer Abzweigung folgen. Dort links auf den „Panoramaweg“ abzweigen (nicht gestreut, früher "Brunnenweg"), an der Alpe Widderstein vorbei weiter bis zur Bärghunthütte, die auch im Winter bewirtschaftet ist. Ab hier dem Verlauf des Sommerweges folgen. Die erste Geländestufe hinauf zur Mittelalp dem Sommerweg folgend oder durch ein freies Feld. Die zweite Geländestufe dem Sommerweg folgend bis auf eine Höhe von etwa 1.800 m. Von hier nach rechts über den teilweise steilen Osthang hinauf zum Nordgrat und diesem folgend auf den Gipfel (häufig überwehtet).

Abfahrt

Entlang der Aufstiegsspur oder je nach Schneesituation und Bedingungen kann die Abfahrtslinie variiert werden. Bei günstigen Verhältnissen auch direkt vom Gipfel möglich. Angekommen bei der Bärghunthütte über den rechts abzweigenden Panoramaweg (nicht gestreut, früher "Brunnenweg") zurück nach Baad. Der letzte Teilabschnitt ist wieder auf dem gestreuten Winterwanderweg.

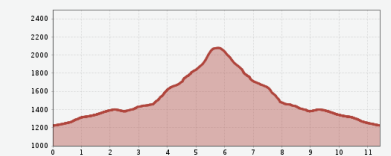
Hinweis: Der Weg entlang des Bärghuntbaches wird als Winterwanderweg gestreut und sollte im Normalfall von Tourengerhern nicht befahren werden (Hinweisschilder). Im Falle einer

↔ Strecke
11.43 KM

🕒 Dauer
5:00 H

⚡ Höhenmeter
911 M

⚡ Höchster Punkt
2131 M



Kondition



Beste Jahreszeit

JAN FEB **MÄR** APR MAI JUN
JUL AUG SEP OKT NOV **DEZ**

Start: Baad

Ziel: Baad

Lawinsperre des Panoramaweges muss der Weg entlang des Baches genutzt werden. Dort herrscht oft viel Betrieb durch Wanderer und andere Erholungssuchende. Daher bitte Rücksicht nehmen, langsam fahren oder sogar zu Fuß hinunter gehen, um aufsteigende Wanderer und Tourenger nicht zu gefährden.

EMPFOHLENE AUSRÜSTUNG

Abseits gesicherter Pisten und Wege ist jeder selbst verantwortlich auf eigene Gefahr unterwegs und muss sich über alpine Gefahren, insbesondere [Lawinengefahr](#) informieren. Witterungsverhältnisse und Schneebedingungen können unter Umständen Änderungen im Routenverlauf erforderlich machen.

Beim angegebenen GPS-Track handelt es sich lediglich um einen Vorschlag. Für die Richtigkeit der Angaben kann keine Haftung übernommen werden.

Vollständige Skitourenausrüstung inkl. Lawinen-Notfall-Ausrüstung: LVS-Gerät, Schaufel und Sonde (Standard); optional Rucksack mit Lawinenairbag

WEITERE INFOS & LINKS

Tipps

Öfters mal stehen bleiben und den Blick in den Himmel richten. Mit etwas Glück sieht man das einzige Steinadlerbrutpaar des Kleinwalsertals. Das Bäruntal ist sein bevorzugtes Revier.


Weiter Links

[Natur bewusst erleben](#)


www.vorarlberg.travel/sicherheitstipps

Alpenvereinskarte Bayerische Alpen - Kleinwalsertal, Hoher Ifen, Widderstein - BY 2

Morgens **5 °C**
BERG
12 °C
TAL



Mittags **8 °C**
BERG
18 °C
TAL



Abends **2 °C**
BERG
11 °C
TAL

