

Wichtige Hinweise

Wandermöglichkeiten (Auszug):

- Vom P1 gelangen Sie auf gut begehbarem Weg über die untere Klamm zur Kasse Berg / Kontrollstelle. Von hier gelangen Sie
 - über den Zwingsteg auf einen der beiden Rundwanderwege und
 - zurück zum Parkplatz P1 in Tiefenbach.
 - Alternativ können Sie auch durch die obere Klamm weiter in Richtung Kleinwalsertal wandern. Wenn Sie hinauf zur Walserschanz (P2) laufen, erreichen Sie die Bushaltestelle der Linie 1 (Kleinwalsertal - Oberstdorf). Weiter entlang der
 - Bundesstraße Richtung Deutschland kommt bald links eine Abzweigung. Über Wiese und Wald geht es über einen kurzen Abstieg zum Zwingsteg und erneut auf den Rundwanderweg nach Tiefenbach.
 - Parallel zur B19 führt ein Wanderweg bis zur Söllereckbahn bzw. nach Kornau. Über einen Abstieg Richtung Tiefenbach-Weidach und entlang der Breitach wandern Sie zurück zum P1.
- ⚠ Bitte beachten Sie die Sicherheitshinweise und Status-Updates online sowie unser Parkleitsystem entlang der B19.
- ⚠ Bitte folgen Sie der Beschilderung.
- ⚠ Ein Zugang für Rollstühle oder Kinderwagen ist aus Sicherheitsgründen leider nicht möglich.

Weitere Informationen unter www.breitachklamm.com



Bitte beachten Sie unsere allgemeinen Sicherheitshinweise und -aushänge vor Ort und online. Keine Garantie auf Vollständigkeit. Änderungen vorbehalten. Vorbehaltlich Druck- und Satzfehler.




BREITACHKLAMMVEREIN eG
Klammstraße 47, D-87561 Oberstdorf / Tiefenbach
Infotelefon 08322 / 4887; info@breitachklamm.com



**BREITACH
Klamm**

Zugang
mit
**ONLINE-
TICKET!**

Sommererlebnis

www.breitachklamm.com   

Übersichtskarte Sommer

