

## Sommererlebnis

### Der Tipp für jedes Wetter

Erwandern Sie auf bestens begehbaren und gesicherten Wegen die faszinierende Breitachklamm. Schattenspendende Bäume und die Kühle des wilden Wassers lassen die Klamm an warmen Sommertagen zu einem wahrlich erfrischenden Erlebnis werden. Und bei Regen, wenn mehr Wasser fließt, wirkt die Breitachklamm umso imposanter!



### Die Kraft des Wassers

Spüren Sie die Kraft des Wassers, hören Sie das Rauschen, bestaunen Sie tiefe Schluchten, ausgeschliffene Wassermulden und faszinierende Gebilde, die das Wasser mit seiner enormen Kraft im Laufe der Jahrzehnte in den Stein geschliffen hat.

### Der Blick nach oben

Blicken Sie in der Klamm nicht nur auf das faszinierende Wasserspiel unten, sondern werfen Sie auch einen Blick nach oben. Sie werden überrascht sein, dass sich weit über Ihren Köpfen so spannende, abstrakte Stein- und Baumformationen gebildet haben. Ein wahres Natur-Spektakel für Jung&Alt!

Bitte beachten Sie die Sicherheitshinweise!




[www.breitachklamm.com](http://www.breitachklamm.com)

## Wintererlebnis

### Die Märchenlandschaft aus Schnee und Eis

Im Winter verwandelt sich die Breitachklamm in eine Märchenlandschaft aus Schnee und Eis. Glitzernde Eiszapfen, mächtige Eisvorhänge, erstarrte Wasserfälle und geheimnisvolle Höhlen ziehen Sie in ihren Bann.

Erleben Sie die Stille einer zu Eis erstarrten Winterwelt, wie Sie sie zuvor noch nie gesehen haben\*. Laufen Sie auf dem sicheren Weg hinter Wasserfällen aus Eis, die zu mächtigen Eisvorhängen werden.



### Die Fackelwanderung: ein unvergessliches Erlebnis

Erkunden Sie die Klamm bei einer Fackelwanderung\*. Der Feuerschein lässt Schneekristalle funkeln und Eisgebilde geheimnisvolle Schatten werfen. Termine werden witterungsabhängig kurzfristig bekanntgegeben. Die Fackelwanderung findet nur im Winter bei entsprechenden Verhältnissen statt. Detaillierte Informationen unter [www.breitachklamm.com](http://www.breitachklamm.com)

Neben dieser regulären Fackelwanderung können Sie aber auch eine **exklusive** Fackelwanderung buchen und die atemberaubende Atmosphäre der Klamm im Fackelschein mit Ihrer eigenen Gruppe genießen. Anmeldung erforderlich.



**\* Bitte beachten Sie:**  
Sicherheitsbedingt kann es (v.a. im Winter) auch kurzfristig zu Schließungen der Klamm kommen.  
Status-Updates unter [www.breitachklamm.com](http://www.breitachklamm.com).

Info-Hotline 08322/4887

## Führungen & Öffnungszeiten

### Führungen durch die Breitachklamm

Sie haben die Möglichkeit, gemeinsam mit einem Guide, eine exklusive Führung durch das Naturwunder Breitachklamm zu erleben. Diese Gruppenführungen werden sowohl im Sommer als auch im Winter nach Voranmeldung (über die Homepage möglich) angeboten. Je nach Vorliebe der Gruppe können auch Audio-Hörsysteme verwendet werden.



### Öffnungszeiten

Sommersaison: 09.00 - 17.30 Uhr (letzter Einlass um 17.00 Uhr)  
Herbstsaison: 09.00 - 16.30 Uhr (letzter Einlass um 16.00 Uhr)  
Wintersaison: 09.00 - 16.30 Uhr (letzter Einlass um 16.00 Uhr)

Schließzeiten: Während der Schneeschmelze (ca. März/April) und von ca. Mitte November bis vor Weihnachten ist die Breitachklamm geschlossen.

Änderungen oder Verkürzungen der Öffnungszeiten werden stets unter [www.breitachklamm.com](http://www.breitachklamm.com) bekannt gegeben.

### Naturwunder Breitachklamm

Die Breitachklamm - die tiefste Felsenschlucht Mitteleuropas - gilt als ganz besonderer Naturraum in den Alpen. So wurde ihr im Jahr 2025 die Auszeichnung als "Naturwunder des Jahres" durch eine Wahl der Heinz Sielmann Stiftung und dem Deutschen Wanderverband verliehen.



Die Klamm bietet nicht nur Geologie zum Anfassen und Staunen sondern auch einen ganz besonderen Lebensraum für vielfältige Tiere und Pflanzen: spezialisierte Arten wie Moose und Farne aber auch Bachforellen und Wasseramseln, die die klaren Wasserläufe bevorzugen. Auch Amphibien wie der Alpensalamander finden geeignete Verstecke in der Schlucht.

[www.breitachklamm.com](http://www.breitachklamm.com)

## Anreise & Kontakt

### Anfahrt



### Parkmöglichkeiten

Die Breitachklamm verfügt sowohl auf deutscher Seite in Tiefenbach (P1) als auch in Österreich an der Walserschanz (P2) über große Parkplätze. Beide Parkmöglichkeiten sind entsprechend ausgeschildert. An beiden Standorten finden Sie auch **Infostationen**, die einen informativen Einstieg in den Naturraum Breitachklamm bieten.

Auf unserer **Internetseite im Status** sowie auf unserem LED-Parkleitsystem entlang der B19 wird Ihnen bereits bei der Anreise angezeigt, welche Parkplätze noch Kapazitäten frei haben. So können Sie längere Wartezeiten an der Zufahrt frühzeitig erkennen und vermeiden sowie Ihren Besuch in der Breitachklamm noch besser planen.

Zudem bieten wir unter [www.breitachklamm.com](http://www.breitachklamm.com) eine Übersicht über alternative Anreisemöglichkeiten.




### Kontakt

BREITACHKLAMMVEREIN eG  
Klammstraße 47, D-87561 Oberstdorf / Tiefenbach  
Infotelefon 0049 (0)8322 / 4887  
E-Mail: [info@breitachklamm.com](mailto:info@breitachklamm.com)  
Web: [www.breitachklamm.com](http://www.breitachklamm.com)  
#breitachklamm   

#breitachklamm



# Sommererlebnis

[www.breitachklamm.com](http://www.breitachklamm.com)   

# Auszug aus unseren Touren & Wander-Empfehlungen

## ■ Untere Klamm

Länge: ca. 2 km, Dauer: ca. 45 Min

### Parkplatz P1 / Infostation Tiefenbach - 820m

Von der Kasse Tal geht es auf einem gut begeharen Weg stetig bergauf ins Innere der teils dunklen, engen Klamm bis zum "Felssturz" und über ca. 50 Stufen aus Gitterrost zur Kontrollstelle / oberen Kasse. Dort angekommen stehen verschiedene Routen zur Wahl.



## ■ Kurzer Rundwanderweg

Länge: ca. 1,3 km, Dauer: ca. 30 Min

An der Kontrollstelle / Kasse Berg halten Sie sich links und steigen die ca. 100 Stufen aus Beton/Stein zum Zwingsteg hinauf. Werfen Sie von der Brücke nochmals einen Blick in die atemberaubende Tiefe von über 100 Meter, bevor Sie durch den Wald weiter aus der Schlucht hinaus steigen. Oben im Wald angekommen, folgen Sie der Beschilderung rechts hinab über einen Waldweg zurück zum P1 in Tiefenbach.

**Im Winter ist dieser Weg nicht begehbar.**

## ■ Langer Rundwanderweg

Länge: ca. 2,5 km, Dauer: ca. 45 Min

Auch bei dieser Route steigen Sie von der Kontrollstelle / Kasse Berg zuerst über den Zwingsteg und durch den Wald aus der Klamm hinauf. Laufen Sie ohne abzubiegen, bis Sie auf eine Alpstraße gelangen und folgen Sie dieser bis zum P1. Hierbei kommen Sie kurz vor dem Parkplatz auch an der Klamm-Kapelle vorbei. Diese wurde in den 1930er Jahren erbaut und seit der Einweihung der Christophorus-Kapelle findet dort jedes Jahr im Herbst eine Gedenkmesse statt.

## ■ Obere Klamm

Länge: ca. 1 km, Dauer: ca. 20 Min

Wenn Sie sich an der Kontrollstelle rechts halten, genießen Sie weitere prächtige Eindrücke im ruhigeren, flachen, breiten Teil der Klamm. Am Grenzbach geht es über die deutsch-österreichische Grenze bis zur Walserschanz. Dort befinden sich Toiletten, der Parkplatz P2 und die Bushaltestelle.



## ■ Walserschanz zum Zwingsteg

Länge: ca. 0,8 km, Dauer: ca. 20 Min

### Parkplatz P2 / Infostation Walserschanz - 980m

Ab der Walserschanz folgen Sie ein Stück der Bundesstraße B19 über den Gehsteig. Zweigen Sie links durch eine artenreiche Wiese und ein Waldstück zum Zwingsteg ab. Bis zum Parkplatz P1 nach Tiefenbach sind es je nach gewählter Route über ca. 60 Minuten.

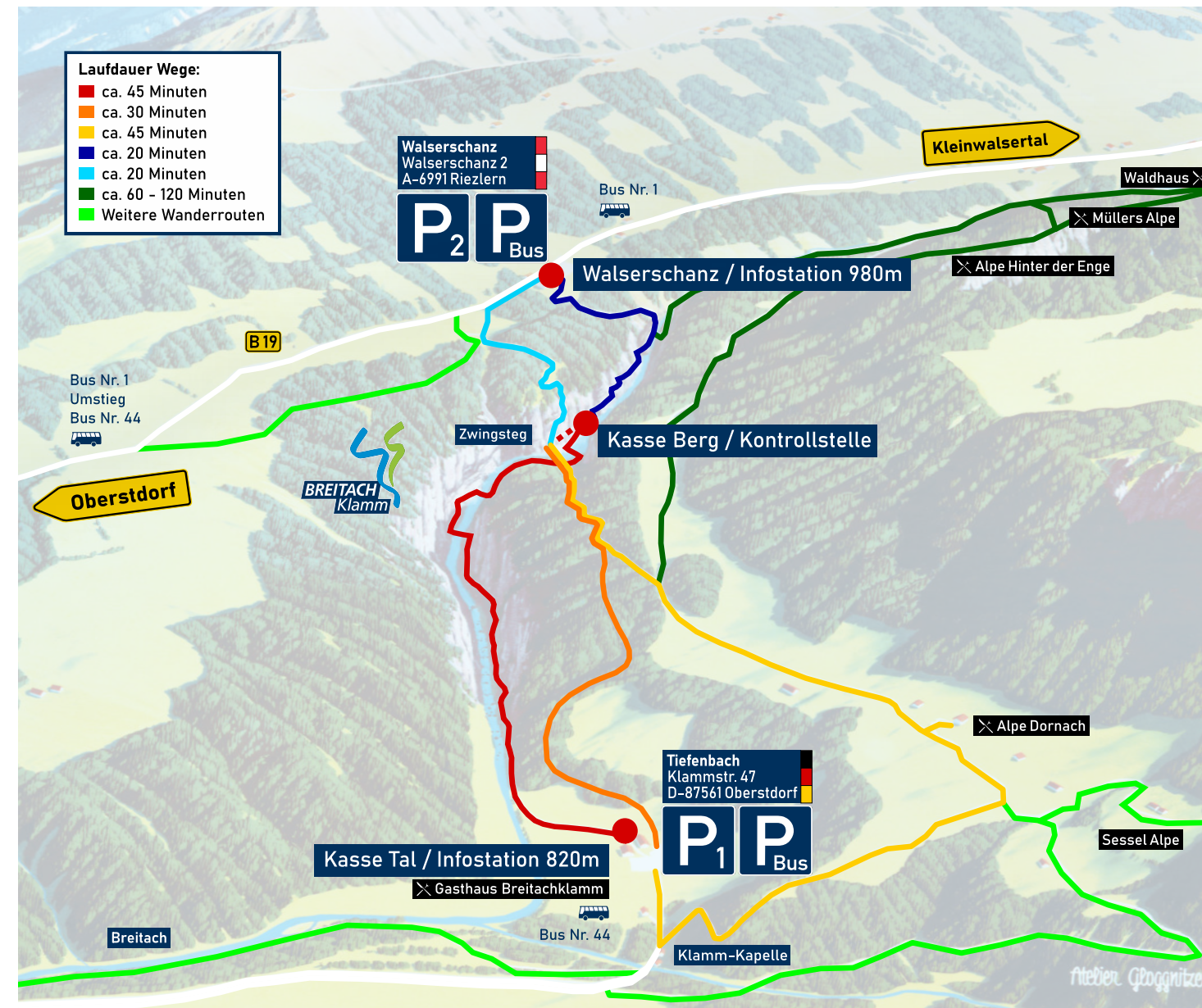
**Dieser Weg ist im Winter nicht begehbar.**

## ■ Richtung Kleinwalsertal

Am Ende der oberen Klamm ■, vor dem Aufstieg zur Walserschanz, können Sie auch über eine große Brücke die Breitach überqueren und am Fels entlang in Richtung Kleinwalsertal und dem Engenkopf-Gebiet wandern. Dabei kommen Sie auch am sogenannten "Steinmännle-Ufer" vorbei und man kann man die Breitach in diesem Bereich von seiner ruhigen und sanften Seite erleben.

**Ein Besuch mit Kinderwagen oder Rollstuhl ist nicht möglich. Wir empfehlen gutes & festes Schuhwerk. Status-Updates & Informationen stets online abrufbar.**

# Übersichtskarte



**Hinweis:** Manche der dargestellten Wege sind im Winter teilweise gesperrt. Bitte beachten Sie die detaillierten Beschreibungen auf unserer Internetseite sowie die saisonalen Flyer & Aushänge vor Ort!



# Wintererlebnis